

Утверждена

Постановление Администрации Партизанского городского округа
(наименование документа об утверждении, включая наименования

Приморского края

органов государственной власти или органов местного

самоуправления, принявших решение об утверждении схемы

или подписавших соглашение о перераспределении земельных участков)

от 30.11.23 № 1857-пс

**Схема расположения земельного участка или земельных участков
на кадастровом плане территории**

Условный номер земельного участка

(указывается в случае, если предусматривается образование двух и более земельных участков)

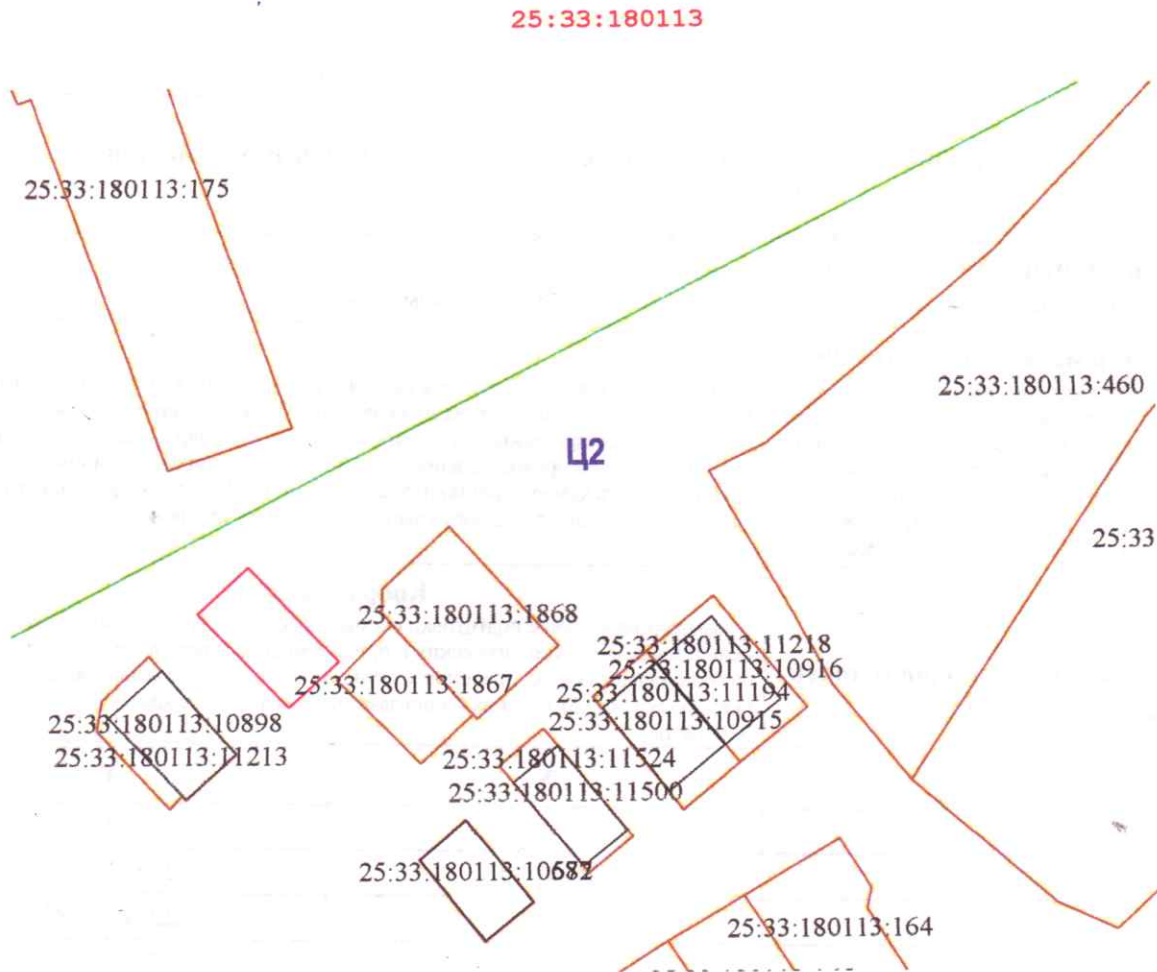
Площадь земельного участка 39 м²

(указывается проектная площадь образуемого земельного участка, вычисленная с использованием технологических и программных средств, в том числе размещенных на официальном сайте федерального органа исполнительной власти, уполномоченного Правительством Российской Федерации на осуществление государственного кадастрового учета, государственной регистрации прав, ведение Единого государственного реестра недвижимости и предоставление сведений, содержащихся в Едином государственном реестре недвижимости, в информационно-телекоммуникационной сети "Интернет" (далее - официальный сайт), с округлением до 1 квадратного метра. Указанное значение площади земельного участка может быть уточнено при проведении кадастровых работ не более чем на десять процентов)

Обозначение характерных точек границ	Координаты, м	
	X	Y
1	2	3
1	359829.48	2251246.50
2	359832.49	2251249.85
3	359826.24	2251255.79
4	359823.22	2251252.44
1	359829.48	2251246.50

Адрес (Местоположение)







примерно в 64 метрах по направлению на запад относительно ориентира – здания,
расположенного за пределами границ земельного участка. Почтовый адрес ориентира:
Российская Федерация, Приморский край, Партизанский городской округ, г.Партизанск,
ул. Больничная, дом 7.



Система координат МСК 25, зона 2

Масштаб 1:500

Условные обозначения:

- | | | |
|---|-------------------|--|
|  | 25:33:180123:1094 | - граница и кадастровый номер земельного участка, по сведениям ЕГРН |
|  | | - контур здания, по сведениям ЕГРН |
|  | | - участок (68 кв.м), обеспечивающий доступ к образованному земельному участку |
|  | | - ЗОУИТ (территория подтопления) |
|  | | - граница территориальной зоны |
|  | | - граница образуемого участка |
| Ц2 | | - обозначение территориальной зоны |
| 25:33:180113 | | - обозначение кадастрового квартала |